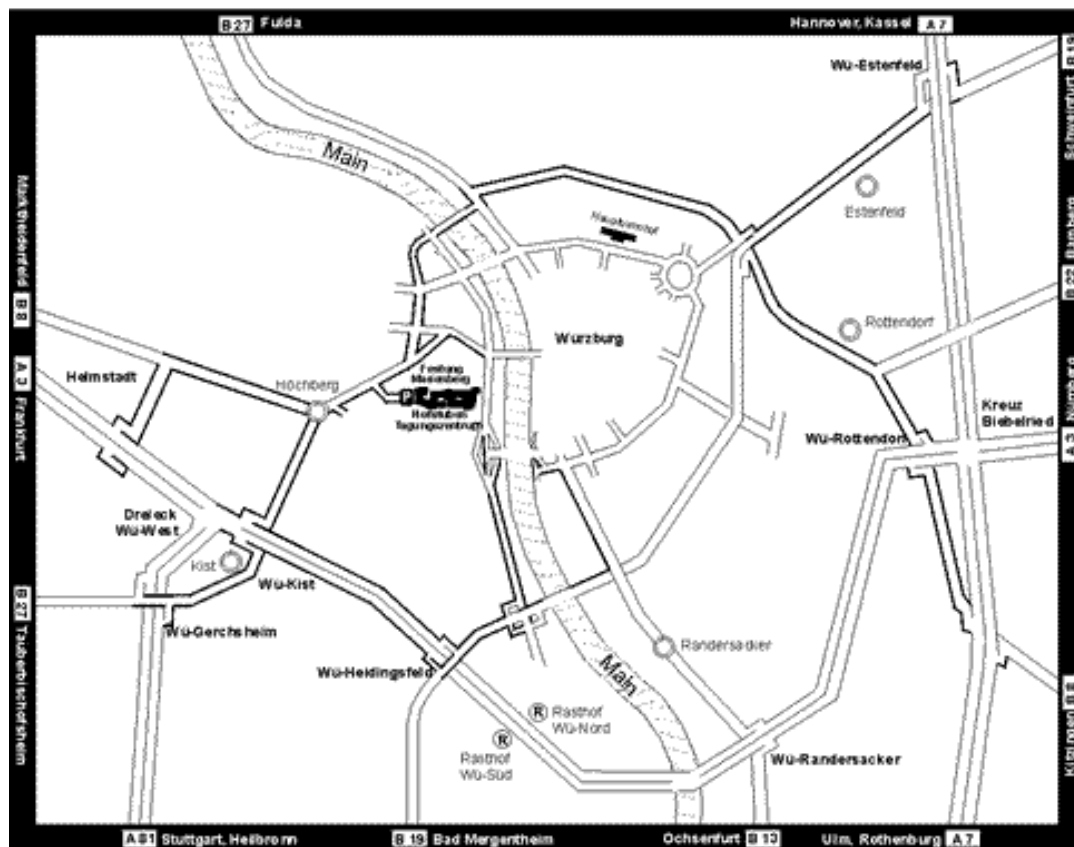
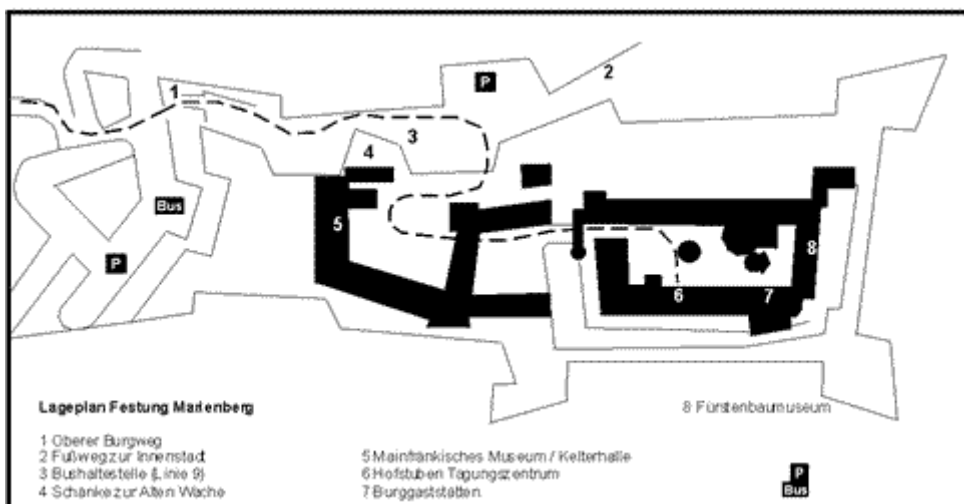
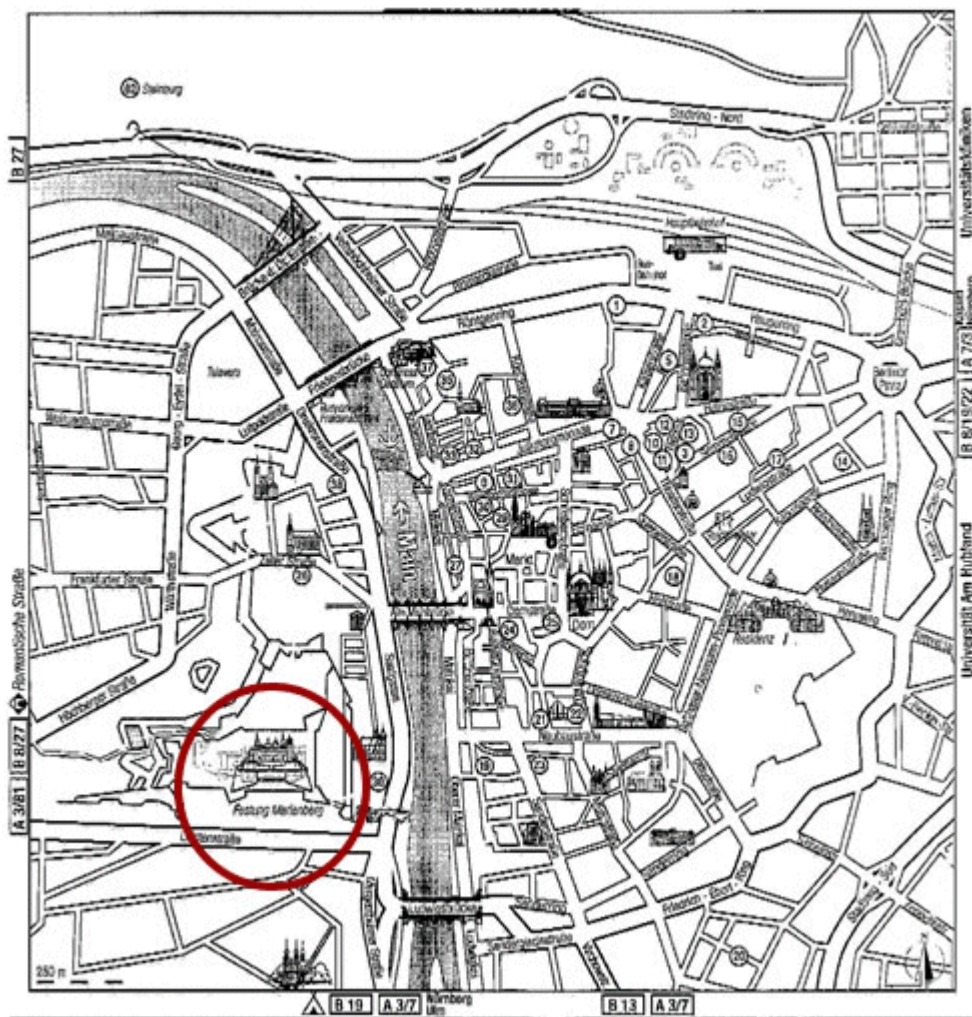


## Ihr Weg zur Festung Marienberg

### Mit dem Auto:

- a) **A 3** aus Richtung **Frankfurt** (BAB Abfahrt Helmstadt oder Kist und B 8) oder **Stuttgart** (BAB Abfahrt Gerchsheim und B 27) über Höchberg (Würzburger Straße) nach Würzburg (Höchberger Straße). Beim Hinweisschild rechts in den Oberen Burgweg abbiegen.
- b) **A 3** aus Richtung **Nürnberg** (BAB Ausfahrt Heidingsfeld) oder B 19 aus **Bad Mergentheim** über Würzburg – Heidingsfeld, linksmainisch Richtung Parkplatz Talavera über Mergentheimer Straße, Saalgasse, nach Alter Mainbrücke links abbiegen über Zeller Straße, wieder links in Höchberger Straße. Am Hinweisschild links in den Oberen Burgweg abbiegen.  
Für Busse besser geeignet ist die Fahrt ab Saalgasse geradeaus weiter über Dreikronenstraße, an der Friedensbrücke links in die Luitpoldstraße. An der nächsten Ampel links in die Wörthstraße, dann immer geradeaus über die Höchberger Straße bis zum Hinweisschild, dann links in den Oberen Burgweg.
- c) **A 7** aus Richtung **Kassel** (BAB Abfahrt Estenfeld), **B 19** aus Richtung **Schweinfurt**, **B 22** auf Richtung **Bamberg**, **B 8** aus Richtung **Nürnberg** am Greinbergknoten Richtung Stadtmitte. Vom Berliner Ring (Ausfahrt Hauptbahnhof) über Haugerring, Röntgenring, über die Friedensbrücke in die Luitpoldstraße. An der Ampel links in die Wörthstraße und über die Höchberger Straße bis zum Hinweisschild. Am Hinweisschild links in den Oberen Burgweg





**Mit dem Zug:**

- a) Direkt vor dem Hauptbahnhof Würzburg finden Sie den Taxi-Stand und den Busbahnhof; die Linie 9 bringt Sie direkt zur Festung. Genaue Abfahrtszeiten entnehmen Sie bitte den dort aufgehängten Fahrplänen oder informieren Sie sich unter [www.wvv.de](http://www.wvv.de)